



Waldklingen

MURRHARDT

PREMIUMWANDERWEG




Vorderer Hörschbachwasserfall

Weglänge:	10,5 km
Gehzeit:	ca. 4 h
Höhenmeter:	425 m
Schwierigkeitsgrad:	schwer

Der Premiumwanderweg ist in beide Richtungen ausgeschildert.

Nicht begehbar in den Wintermonaten und nach starken Regenfällen.



Franzenklinge

Waldklingen | PREMIUMWANDERWEG

Gleich zwei Wasserfälle kann man mit unserer Schwäbischen WaldFee auf dem Premiumwanderweg **Waldklingen** bestaunen. Mit wunderbaren Ausblicken geht es über den Waltersberg, an den Wellingtonien vorbei, zu den Vorderen Wasserfällen.

Der Weg verläuft dann auf dem Hangweg weiter und quert das Saubächle, das von Westen kommend in den Hörschbach fließt. Danach geht es hinunter in die wilde Hörschbachschlucht. Hier ist das Gelände ständig in Bewegung, so dass sich der Wegverlauf insbesondere nach starken Regenfällen durch Rutschungen und umgestürzte Bäume verändern kann. Es ist daher ratsam, sich in der Touristinfo im Naturparkzentrum am Murrhardter Marktplatz über den Zustand des Wanderwegs zu informieren. Nach einem Kilometer gelangt man zum Hinteren Wasserfall, der tosend in die Tiefe stürzt.

Über schmale Pfade geht es stetig aufwärts zum Grenzsteinweg am Hoblersberg. Östlich des Schwammhofs liegt dann der Eingang der Franzenklinge. Sie führt steil bergab nach Murrhardt und zurück zum Ausgangspunkt. Hier, beim Feuersee, lohnt sich ein Besuch des Carl-Schweizer-Museums mit zoologischer Abteilung und Exponaten der römischen Geschichte Murrhardts.

Weitere Informationen unter:

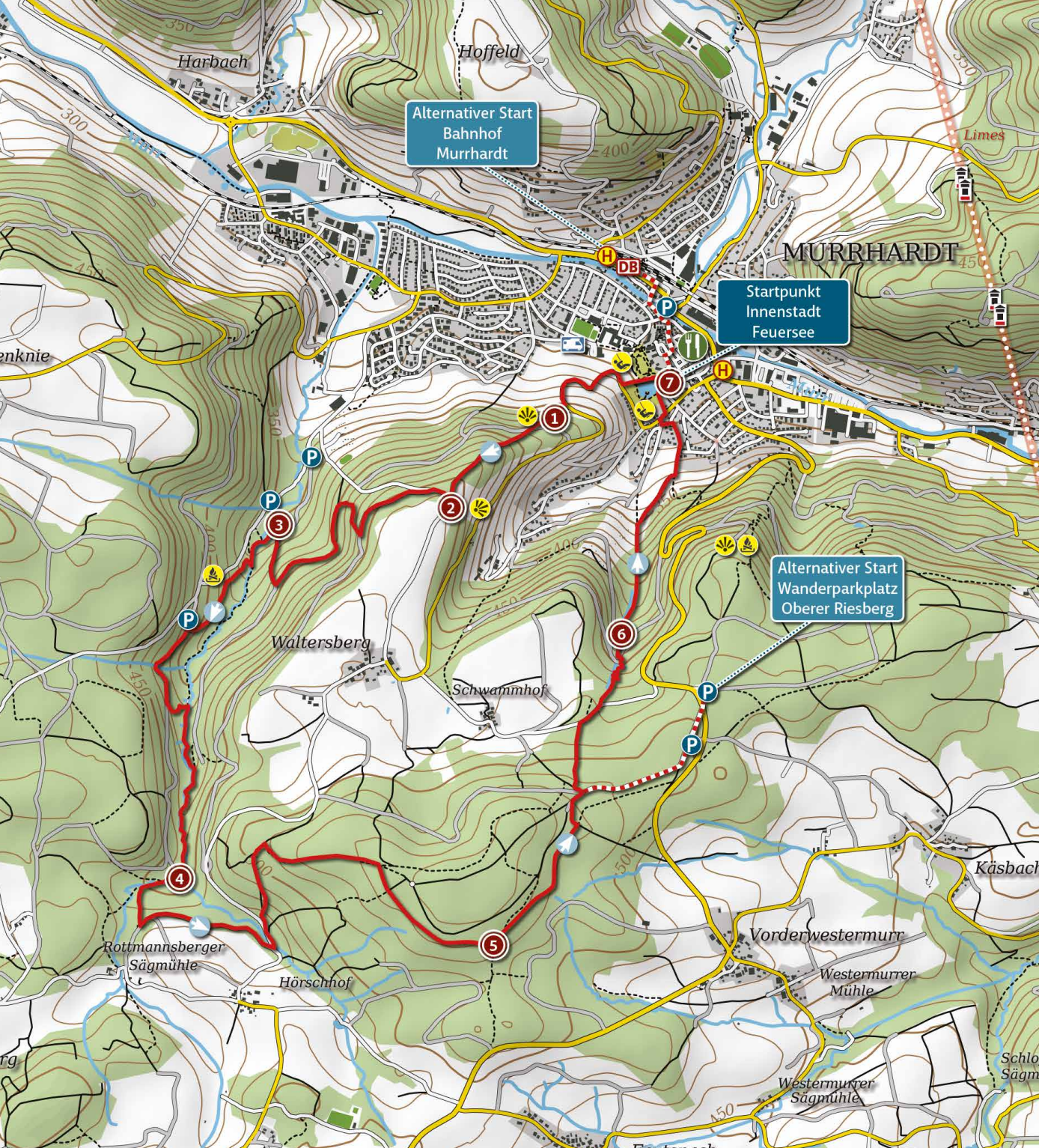
www.feenspuren.de

Tourist-Info Murrhardt | Marktplatz 8 | 71540 Murrhardt

Telefon 0 71 92 - 21 37 77 | touristik@murrhardt.de

www.murrhardt.de





1 Blick ins Murrtal



2 Wellingtonien



3 Vorderer Wasserfall



4 Hinterer Wasserfall



5 Grenzsteinweg



6 Franzenklinge



7 Carl-Schweizer-Museum

Premiumwanderweg
WALDKLINGEN

Vorgeschlagene
Gehrichtung

UNESCO Welterbe Limes

Aussichtspunkt

Haltestelle Regionalbahn

Haltestelle Limesbus

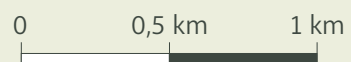
Parkplatz

Wohnmobilstellplatz

Spielplatz

Gastronomie

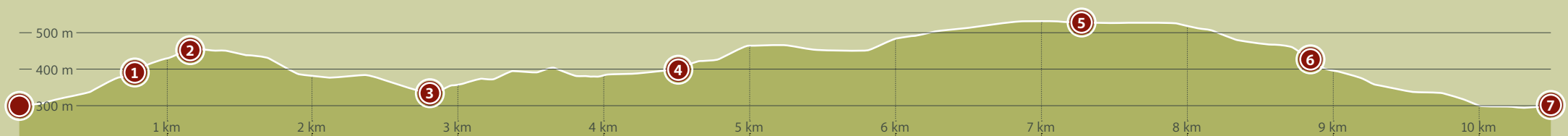
Grillstelle



Maßstab: 1 : 25.000

Kartendaten © OpenStreetMap-
Mitwirkende, www.openstreetmap.org

Zur interaktiven
Karte



Impressum:
1. Auflage, 2020
Herausgeber: Stadt Murrhardt
Konzeption und Design: agentur arcos, Murrhardt
Fotografie: agentur arcos, Stefan Bossow, Jan
Burgermeister

Dieses Projekt wurde gefördert durch den Naturpark Schwäbisch-Fränkischer Wald mit Mitteln
des Landes Baden-Württemberg, der Lotterie Glücksspirale und der Europäischen Union (ELER).

